



**CONSORZIO SPECIALE PER LA BONIFICA DI ARNEO**

Servizio di Redazione del Piano Generale di Bonifica  
di cui all'art.3 Legge Regione Puglia n. 4/2012.

Codice CIG: 8350545FB7



## ADDENDUM – TAV. 14 Perimetrazione dei Centri urbani

1. Provincia di Taranto
2. Provincia di Brindisi
3. Provincia di Lecce

Roma, 19 ottobre 2021

---










## 1. Provincia di Taranto

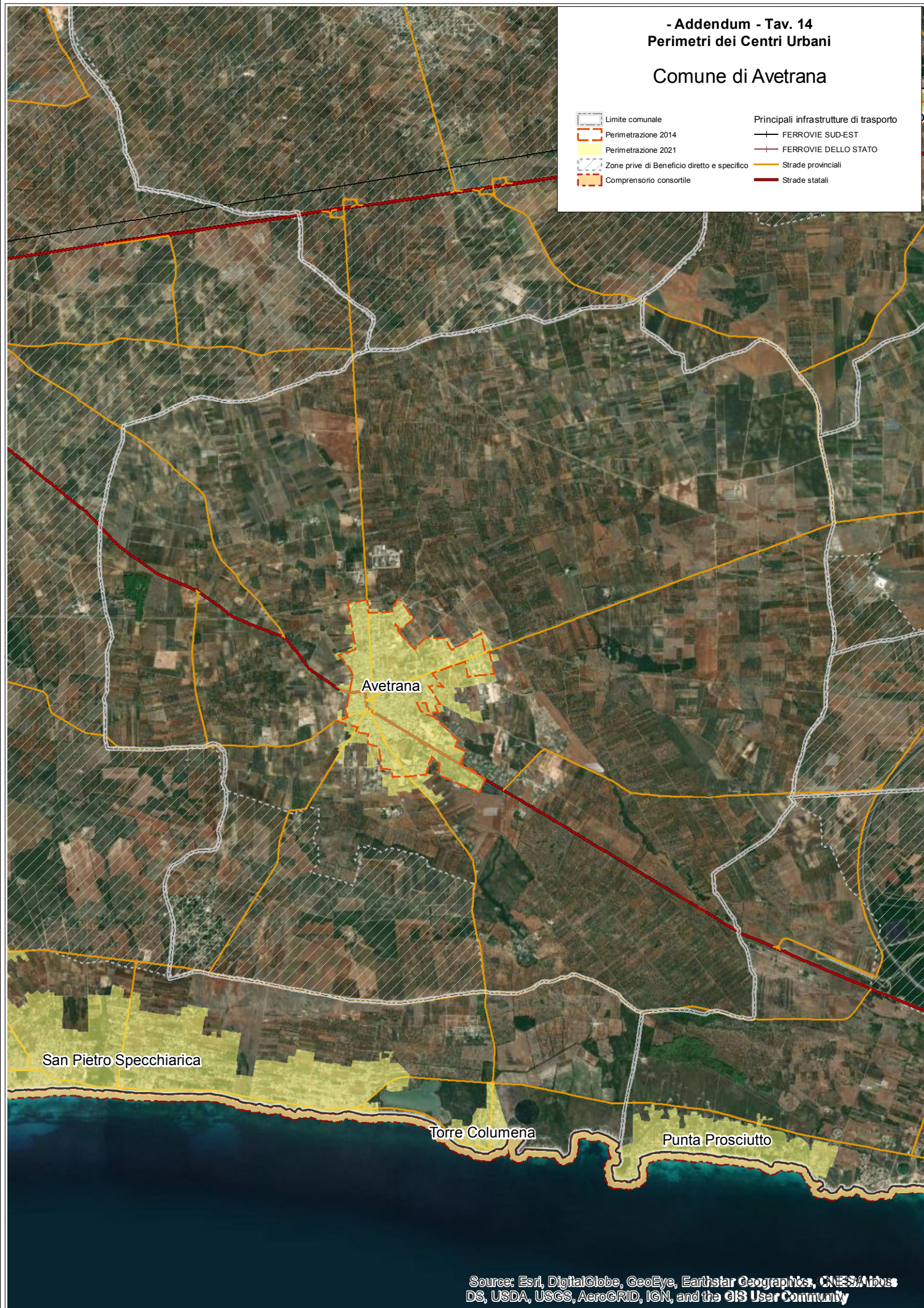
---

- ❖ Avetrana
- ❖ Lizzano
- ❖ Manduria
- ❖ Maruggio
- ❖ Torricella













Comune di Avetrana

- |  |  |
|--|--|
|  Limite comunale                             | Principali infrastrutture di trasporto   |
|  Perimetrazione 2014                         |  FERROVIE SUD-EST     |
|  Perimetrazione 2021                         |  FERROVIE DELLO STATO |
|  Zone prive di Beneficio diretto e specifico |  Strade provinciali   |
|  Comprensorio consortile                     |  Strade statali       |





Comune di Lizzano

- |  |  |
|--|--|
|  Limite comunale                             |  Principali infrastrutture di trasporto |
|  Perimetrazione 2014                         |  FERROVIE SUD-EST                       |
|  Perimetrazione 2021                         |  FERROVIE DELLO STATO                   |
|  Zone prive di Beneficio diretto e specifico |  Strade provinciali                     |
|  Comprensorio consortile                     |  Strade statali                         |

Lizzano

Torricella










Marina di Lizzano

Monacizzo-Librari-Truglione



- Addendum - Tav. 14  
Perimetri dei Centri Urbani

Comune di Manduria

- |  |  |
|--|--|
|  Limite comunale                             | Principali infrastrutture di trasporto   |
|  Perimetrazione 2014                         |  FERROVIE SUD-EST     |
|  Perimetrazione 2021                         |  FERROVIE DELLO STATO |
|  Zone prive di Beneficio diretto e specifico |  Strade provinciali   |
|  Comprensorio consortile                     |  Strade statali       |

Francavilla Fontana

Oria

Torre Santa Susanna

Avetrana










San Pietro Specchiaria

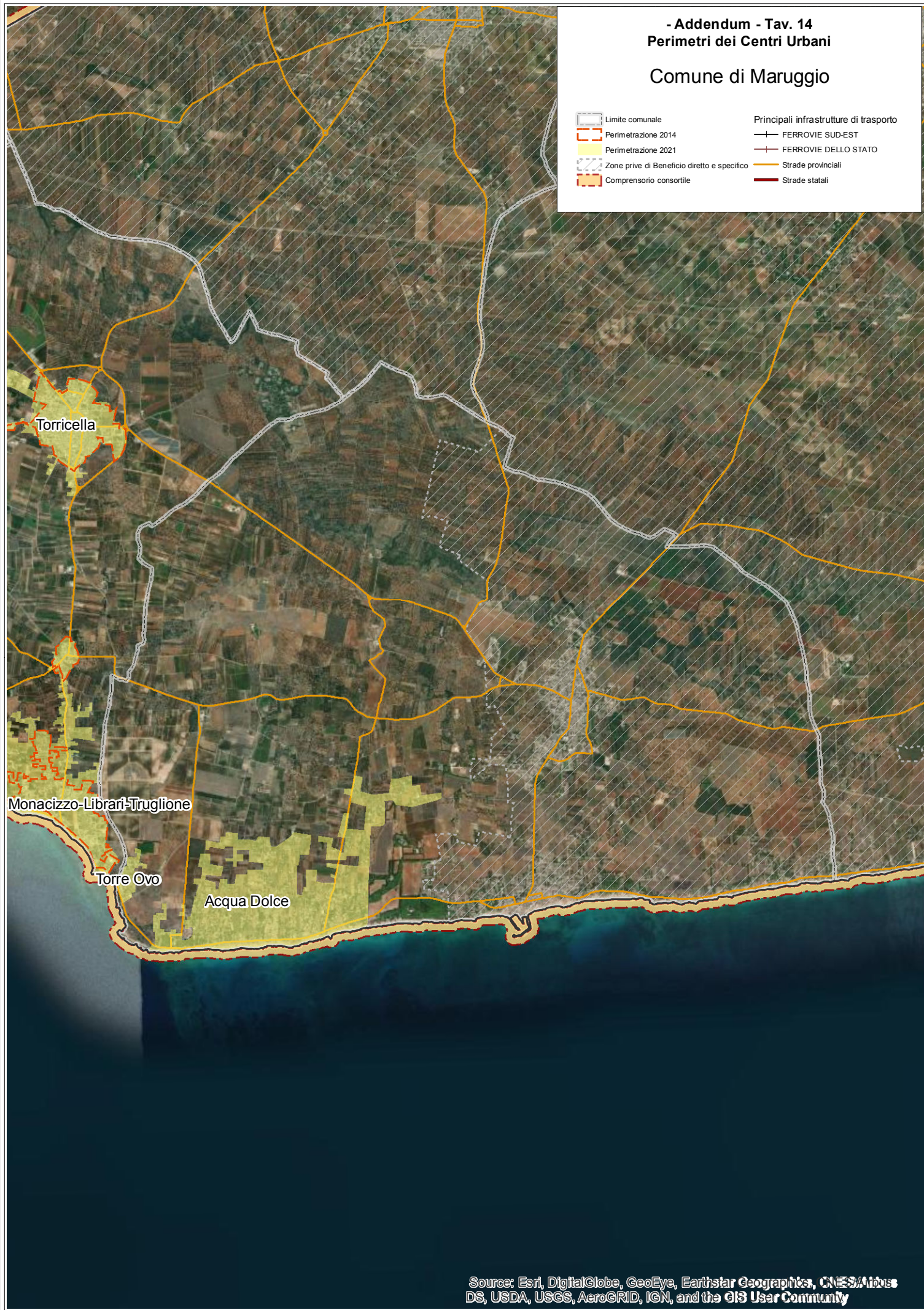
Acqua Dolce

Torre Columena Punta Prosciutto



Comune di Maruggio










- |  |  |
|--|--|
|  Limite comunale                             | Principali infrastrutture di trasporto   |
|  Perimetrazione 2014                         |  FERROVIE SUD-EST     |
|  Perimetrazione 2021                         |  FERROVIE DELLO STATO |
|  Zone prive di Beneficio diretto e specifico |  Strade provinciali   |
|  Comprensorio consortile                     |  Strade statali       |





Comune di Torricella

Lizzano

- |  |  |
|--|--|
|  Limite comunale                             | Principali infrastrutture di trasporto   |
|  Perimetrazione 2014                         |  FERROVIE SUD-EST     |
|  Perimetrazione 2021                         |  FERROVIE DELLO STATO |
|  Zone prive di Beneficio diretto e specifico |  Strade provinciali   |
|  Comprensorio consortile                     |  Strade statali       |

Torricella

Marina di Lizzano

Monacizzo-Librari-Truglione

Torre Ovo

Acqua Dolce



---

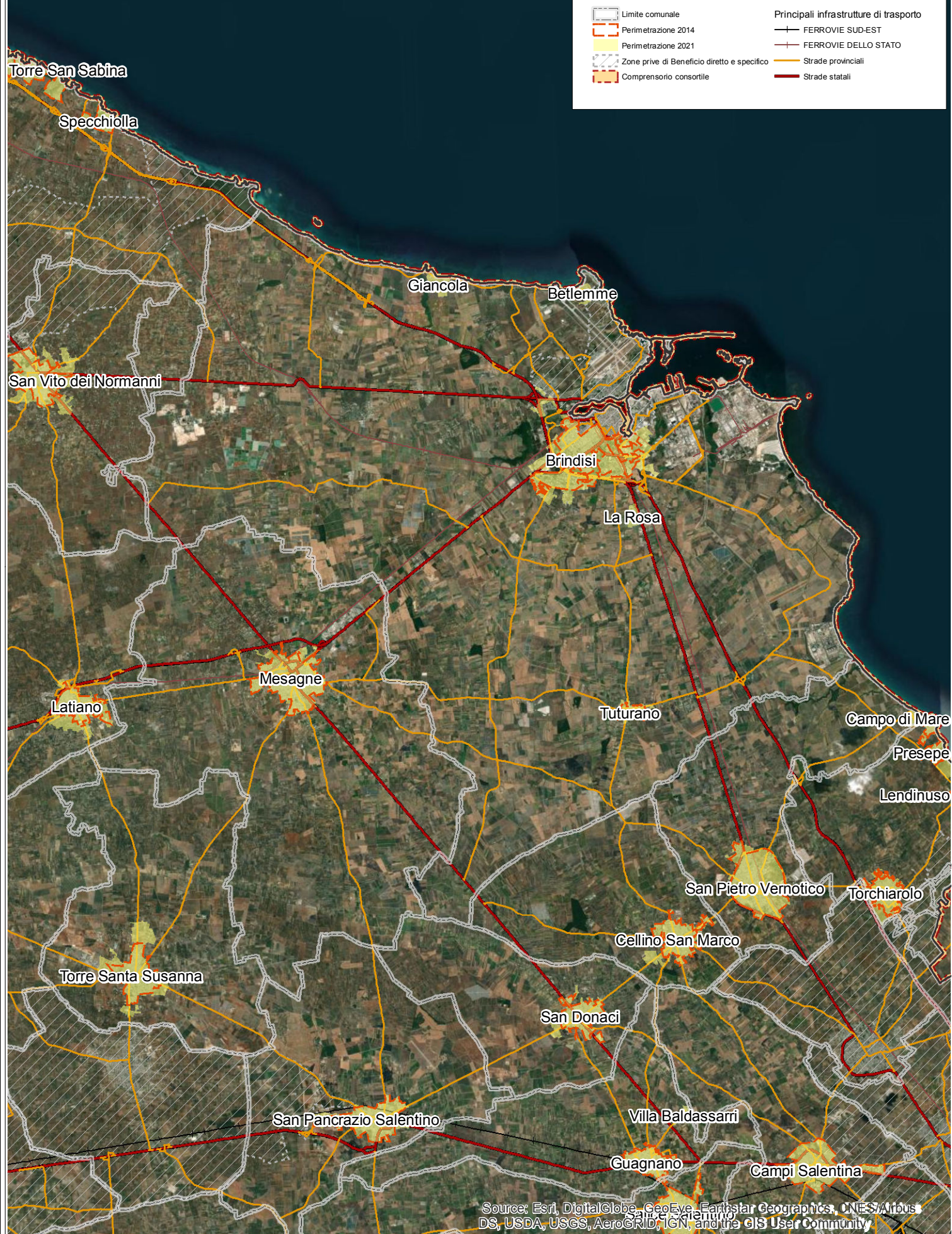
## 2. Provincia di Brindisi

---

- ❖ Brindisi
  - ❖ Carovigno
  - ❖ Cellino San Marco
  - ❖ Fasano
  - ❖ Francavilla Fontana
  - ❖ Latiano
  - ❖ Mesagne
  - ❖ Oria
  - ❖ Ostuni
  - ❖ San Donaci
  - ❖ San Pancrazio Salentino
  - ❖ San Pietro Vernotico
  - ❖ San Vito dei Normanni
  - ❖ Torchiarolo
  - ❖ Torre Santa Susanna
- 
-













Comune di Brindisi














Comune di Carovigno

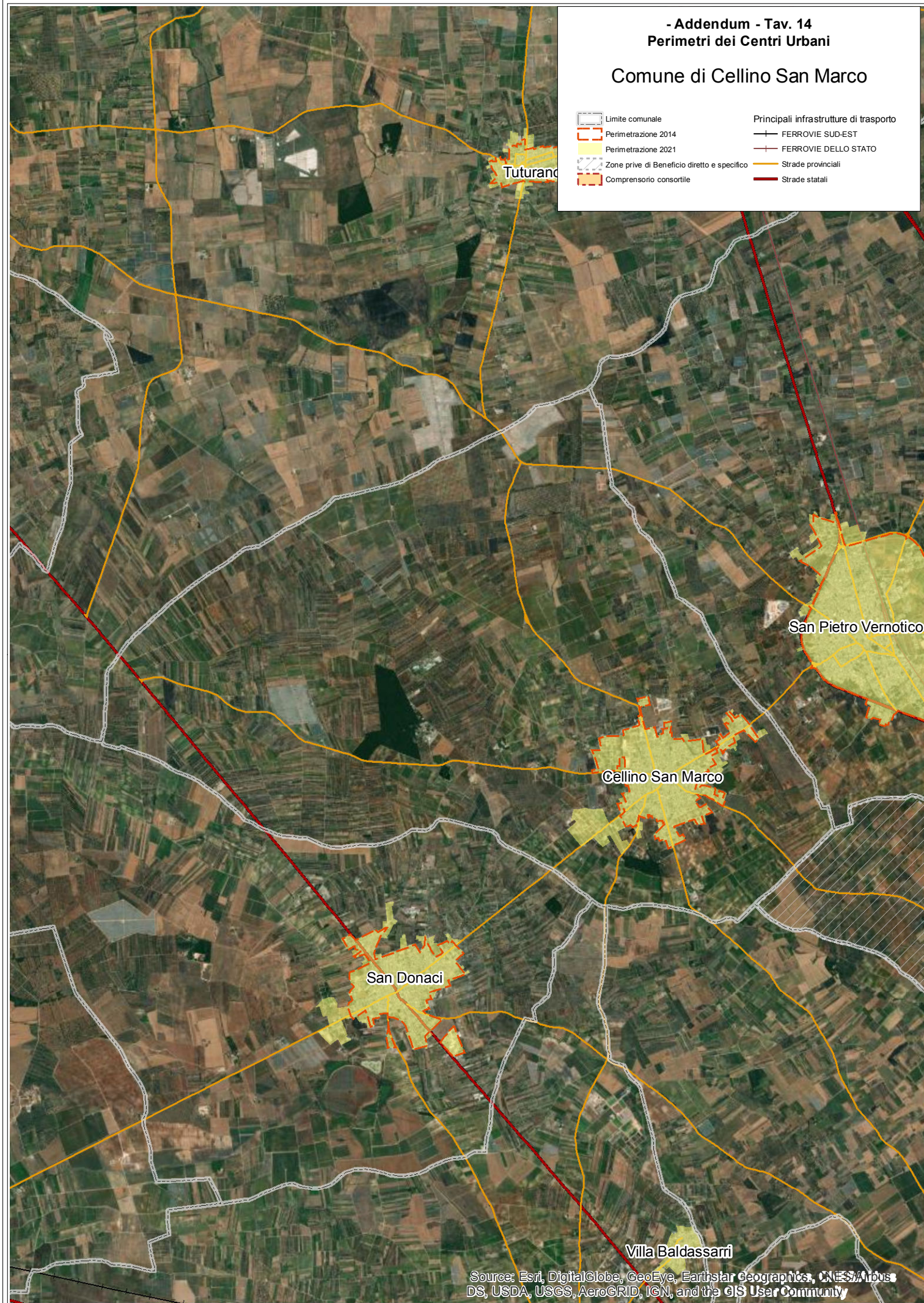
- |  |  |
|--|--|
|  Limite comunale                             |  Principali infrastrutture di trasporto |
|  Perimetrazione 2014                         |  FERROVIE SUD-EST                       |
|  Perimetrazione 2021                         |  FERROVIE DELLO STATO                   |
|  Zone prive di Beneficio diretto e specifico |  Strade provinciali                     |
|  Comprensorio consortile                     |  Strade statali                         |














Comune di Cellino San Marco

- |  |  |
|--|--|
|  Limite comunale                             | Principali infrastrutture di trasporto   |
|  Perimetrazione 2014                         |  FERROVIE SUD-EST     |
|  Perimetrazione 2021                         |  FERROVIE DELLO STATO |
|  Zone prive di Beneficio diretto e specifico |  Strade provinciali   |
|  Comprensorio consortile                     |  Strade statali       |














Comune di Fasano

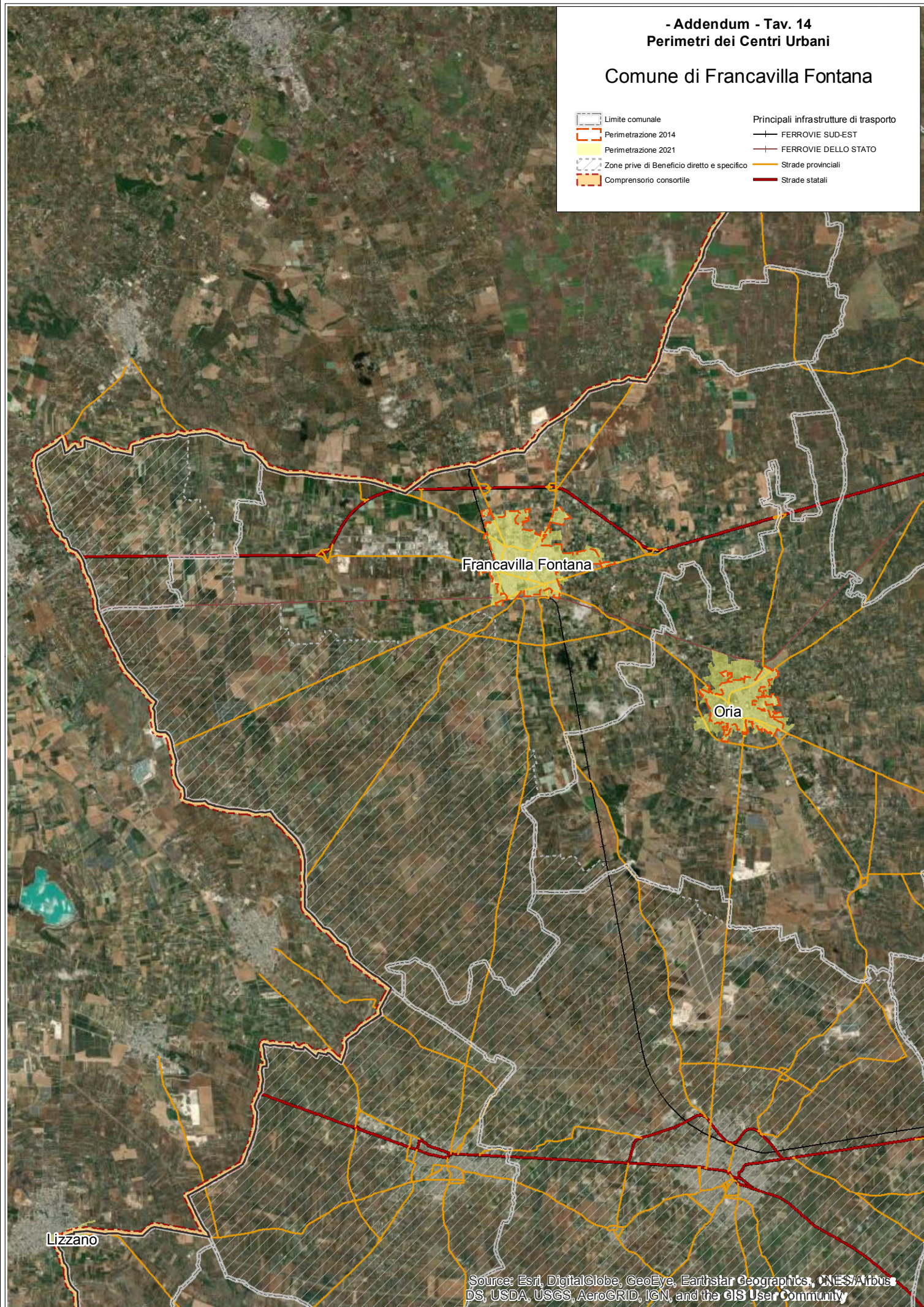
- |  |  |
|--|--|
|  Limite comunale                             | Principali infrastrutture di trasporto   |
|  Perimetrazione 2014                         |  FERROVIE SUD-EST     |
|  Perimetrazione 2021                         |  FERROVIE DELLO STATO |
|  Zone prive di Beneficio diretto e specifico |  Strade provinciali   |
|  Comprensorio consortile                     |  Strade statali       |














Comune di Francavilla Fontana

- |  |  |
|--|--|
|  Limite comunale                             | Principali infrastrutture di trasporto   |
|  Perimetrazione 2014                         |  FERROVIE SUD-EST     |
|  Perimetrazione 2021                         |  FERROVIE DELLO STATO |
|  Zone prive di Beneficio diretto e specifico |  Strade provinciali   |
|  Comprensorio consortile                     |  Strade statali       |














Comune di Latiano

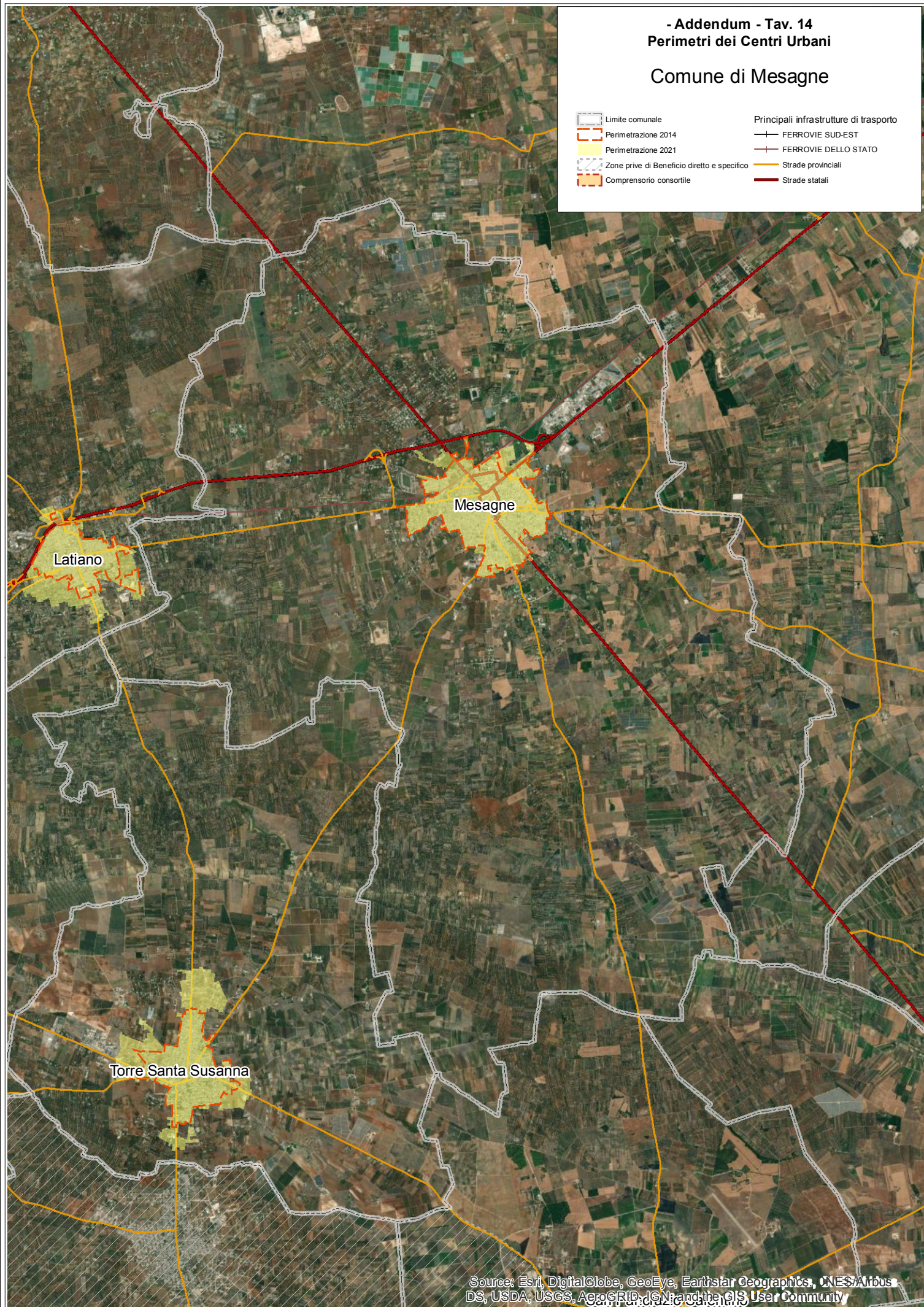
- |  |  |
|--|--|
|  Limite comunale                             | Principali infrastrutture di trasporto   |
|  Perimetrazione 2014                         |  FERROVIE SUD-EST     |
|  Perimetrazione 2021                         |  FERROVIE DELLO STATO |
|  Zone prive di Beneficio diretto e specifico |  Strade provinciali   |
|  Comprensorio consortile                     |  Strade statali       |

Latiano












Comune di Mesagne

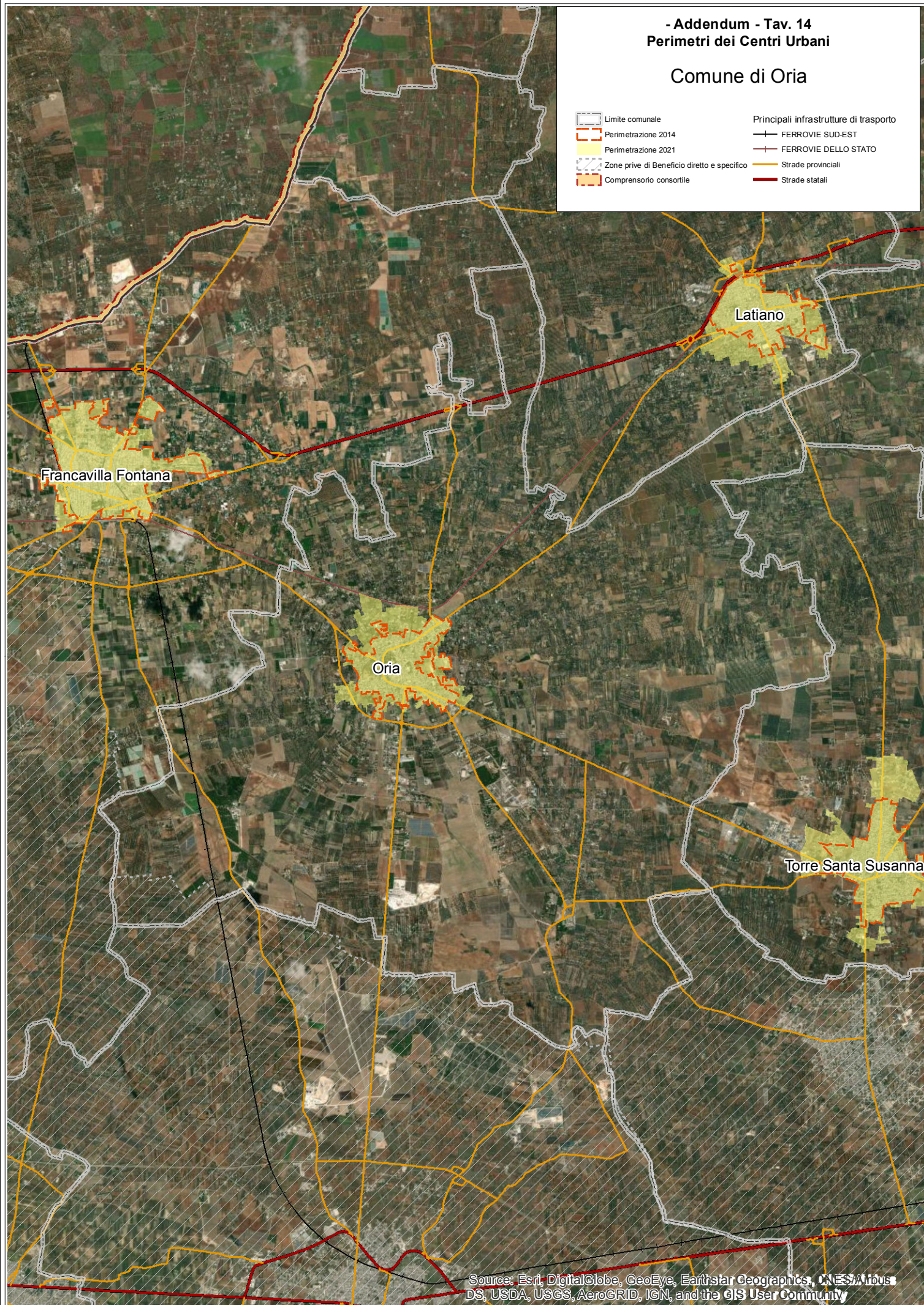
- |  |  |
|--|--|
|  Limite comunale                             | <b>Principali infrastrutture di trasporto</b>  |
|  Perimetrazione 2014                         |  FERROVIE SUD-EST     |
|  Perimetrazione 2021                         |  FERROVIE DELLO STATO |
|  Zone prive di Beneficio diretto e specifico |  Strade provinciali   |
|  Comprensorio consortile                     |  Strade statali       |














Comune di Oria

- |  |  |
|--|--|
|  Limite comunale                             | Principali infrastrutture di trasporto   |
|  Perimetrazione 2014                         |  FERROVIE SUD-EST     |
|  Perimetrazione 2021                         |  FERROVIE DELLO STATO |
|  Zone prive di Beneficio diretto e specifico |  Strade provinciali   |
|  Comprensorio consortile                     |  Strade statali       |





Comune di Ostuni

- |  |  |
|--|--|
|  Limite comunale                             | Principali infrastrutture di trasporto   |
|  Perimetrazione 2014                         |  FERROVIE SUD-EST     |
|  Perimetrazione 2021                         |  FERROVIE DELLO STATO |
|  Zone prive di Beneficio diretto e specifico |  Strade provinciali   |
|  Comprensorio consortile                     |  Strade statali       |

Torre Canne

Rosa Marina Monticelli

Diana Marina Villanova

Costa Merlata

Torre San Sabina

Zona Sisri










Carovigno

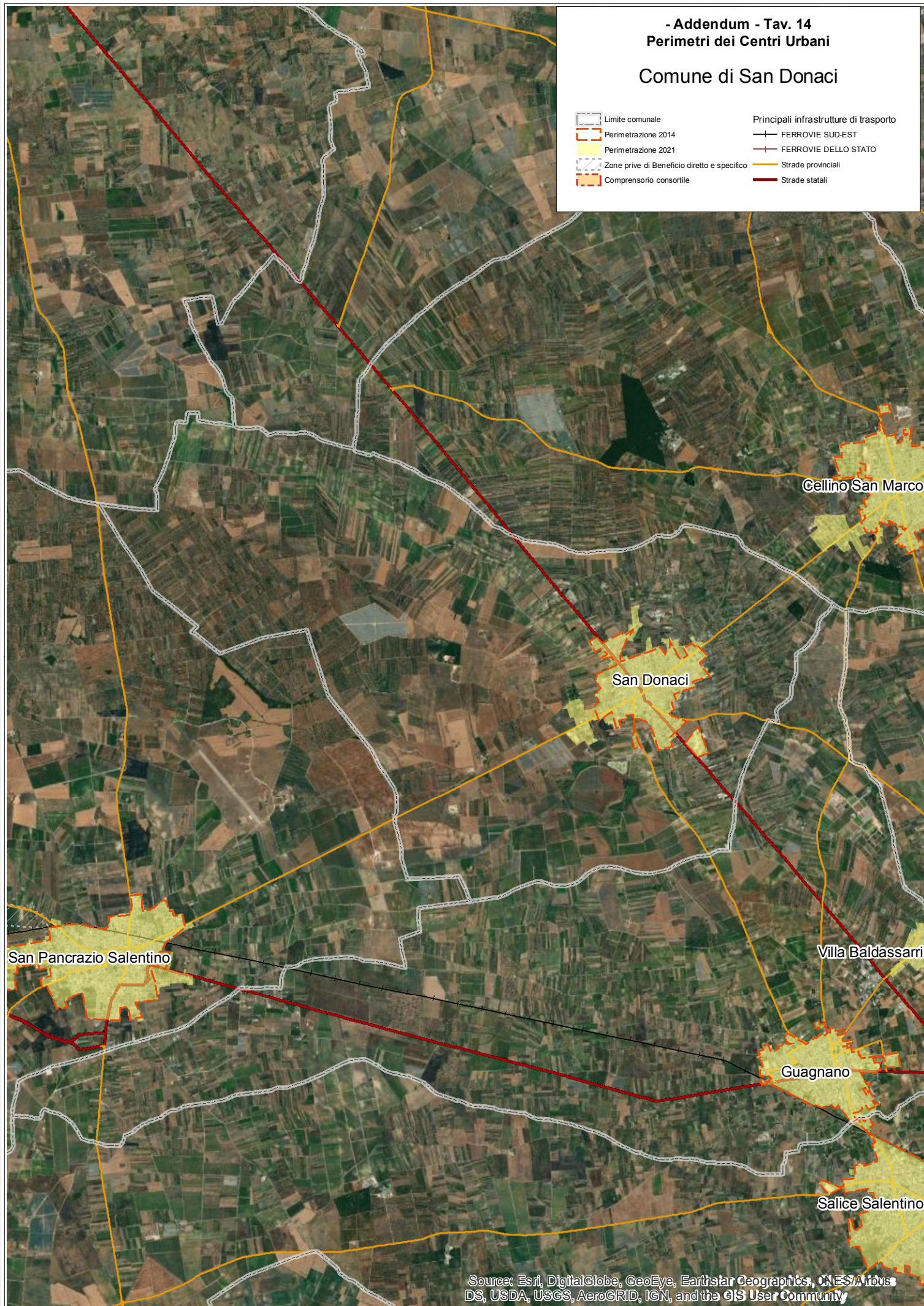
San Vito dei Normanni



- Addendum - Tav. 14  
Perimetri dei Centri Urbani










Comune di San Donaci

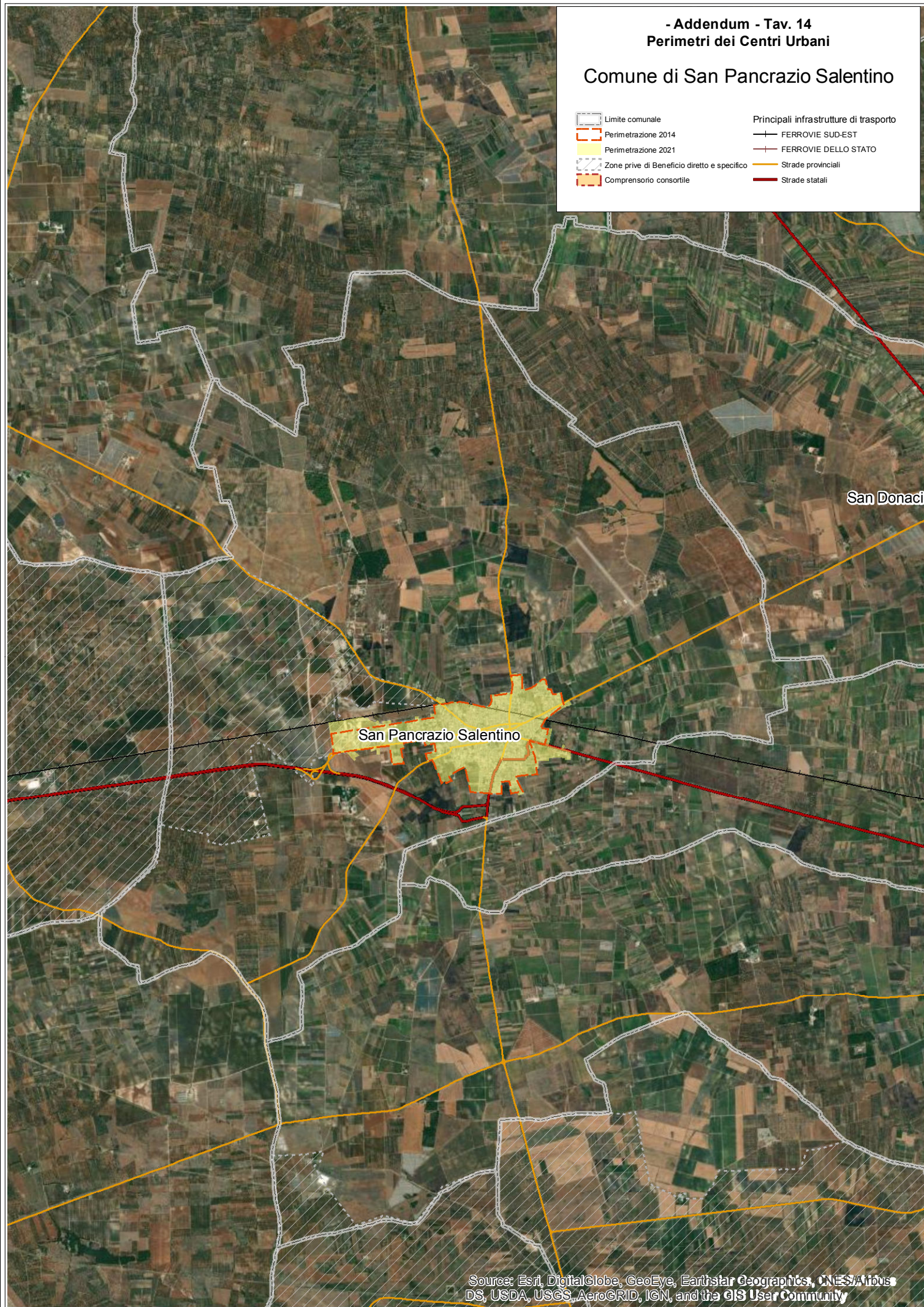
- |  |  |
|--|--|
|  Limite comunale                             | Principali infrastrutture di trasporto   |
|  Perimetrazione 2014                         |  FERROVIE SUD-EST     |
|  Perimetrazione 2021                         |  FERROVIE DELLO STATO |
|  Zone prive di Beneficio diretto e specifico |  Strade provinciali   |
|  Comprensorio consortile                     |  Strade statali       |














Comune di San Pancrazio Salentino

- |  |  |
|--|--|
|  Limite comunale                             | <b>Principali infrastrutture di trasporto</b>  |
|  Perimetrazione 2014                         |  FERROVIE SUD-EST     |
|  Perimetrazione 2021                         |  FERROVIE DELLO STATO |
|  Zone prive di Beneficio diretto e specifico |  Strade provinciali   |
|  Comprensorio consortile                     |  Strade statali       |














Comune di San Pietro Vernotico

- |  |  |
|--|--|
|  Limite comunale                             | Principali infrastrutture di trasporto   |
|  Perimetrazione 2014                         |  FERROVIE SUD-EST     |
|  Perimetrazione 2021                         |  FERROVIE DELLO STATO |
|  Zone prive di Beneficio diretto e specifico |  Strade provinciali   |
|  Comprensorio consortile                     |  Strade statali       |





Comune di San Vito dei Normanni











- |  |  |
|--|--|
|  Limite comunale                             | <b>Principali infrastrutture di trasporto</b>  |
|  Perimetrazione 2014                         |  FERROVIE SUD-EST     |
|  Perimetrazione 2021                         |  FERROVIE DELLO STATO |
|  Zone prive di Beneficio diretto e specifico |  Strade provinciali   |
|  Comprensorio consortile                     |  Strade statali       |

Carovigno

San Vito dei Normanni












Comune di Torchiarolo

- |  |  |
|--|--|
|  Limite comunale                             |  Principali infrastrutture di trasporto |
|  Perimetrazione 2014                         |  FERROVIE SUD-EST                       |
|  Perimetrazione 2021                         |  FERROVIE DELLO STATO                   |
|  Zone prive di Beneficio diretto e specifico |  Strade provinciali                     |
|  Comprensorio consortile                     |  Strade statali                         |





Comune di Torre Santa Susanna

- |  |  |
|--|--|
|  Limite comunale                             | <b>Principali infrastrutture di trasporto</b>  |
|  Perimetrazione 2014                         |  FERROVIE SUD-EST     |
|  Perimetrazione 2021                         |  FERROVIE DELLO STATO |
|  Zone prive di Beneficio diretto e specifico |  Strade provinciali   |
|  Comprensorio consortile                     |  Strade statali       |

Latiano

Torre Santa Susanna



---










### 3. Provincia di Lecce

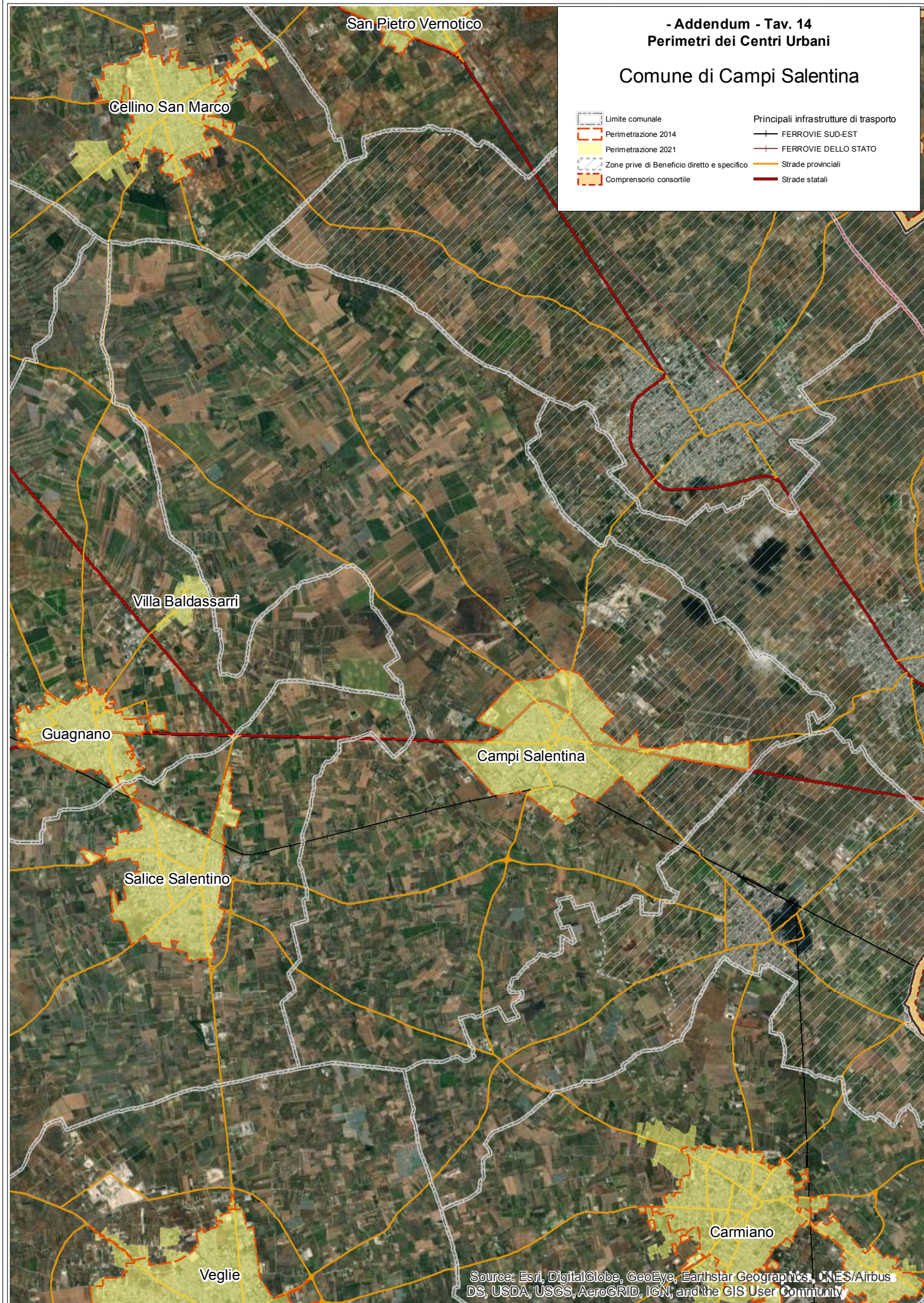
---

- ❖ Campi Salentina
- ❖ Carmiano
- ❖ Copertino
- ❖ Galatina
- ❖ Galatone
- ❖ Gallipoli
- ❖ Guagnano
- ❖ Leverano
- ❖ Nardò
- ❖ Porto Cesareo
- ❖ Salice Salentino
- ❖ Sannicola
- ❖ Seclì
- ❖ Veglie



Comune di Campi Salentina










- |  |  |
|--|--|
|  Limite comunale                             | <b>Principali infrastrutture di trasporto</b>  |
|  Perimetrazione 2014                         |  FERROVIE SUD-EST     |
|  Perimetrazione 2021                         |  FERROVIE DELLO STATO |
|  Zone prive di Beneficio diretto e specifico |  Strade provinciali   |
|  Comprensorio consortile                     |  Strade statali       |





**- Addendum - Tav. 14  
Perimetri dei Centri Urbani**

**Comune di Carmiano**

- |  |  |
|--|--|
|  Limite comunale                             | <b>Principali infrastrutture di trasporto</b>  |
|  Perimetrazione 2014                         |  FERROVIE SUD-EST     |
|  Perimetrazione 2021                         |  FERROVIE DELLO STATO |
|  Zone prive di Beneficio diretto e specifico |  Strade provinciali   |
|  Comprensorio consortile                     |  Strade statali       |

Campi Salentina

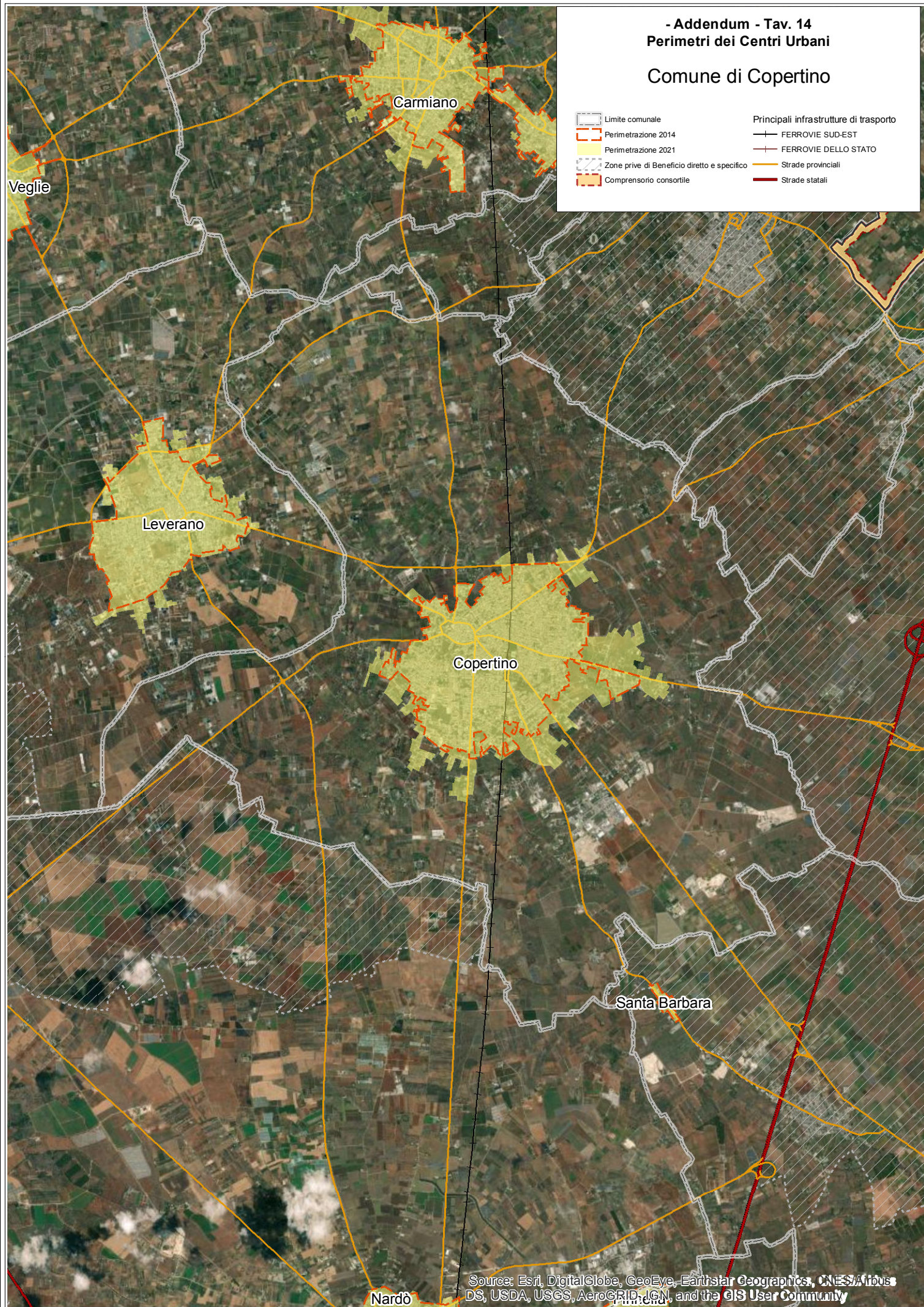
Carmiano

Leverano

Source: Esri, DigitalGlobe, GeoEye, Earthstar Geographics, CNES/Airbus DS, USDA, USGS, AeroGRID, IGN, and the GIS User Community













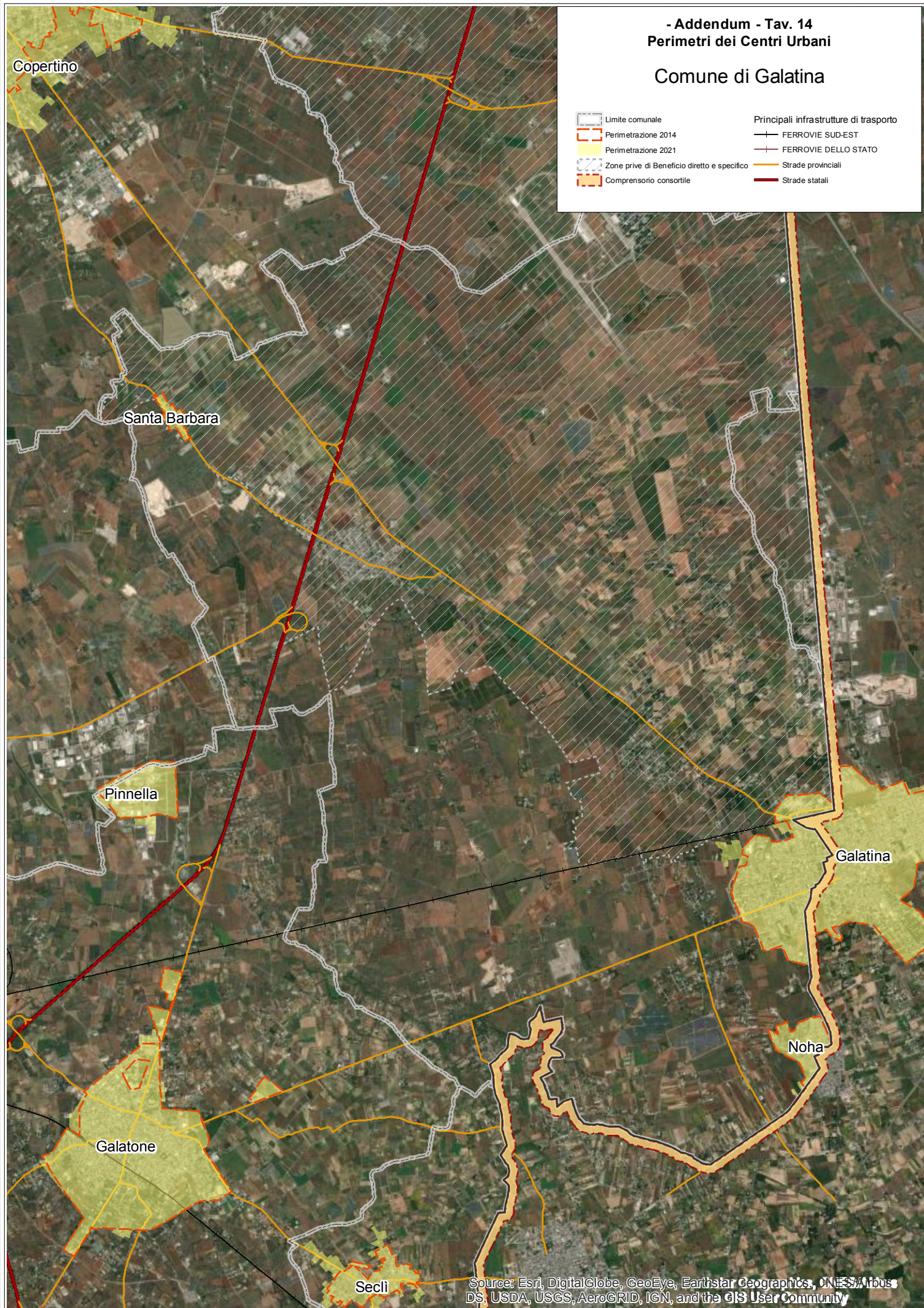
Comune di Copertino














Comune di Galatina

- |  |  |
|--|--|
|  Limite comunale                             |  Principali infrastrutture di trasporto |
|  Perimetrazione 2014                         |  FERROVIE SUD-EST                       |
|  Perimetrazione 2021                         |  FERROVIE DELLO STATO                   |
|  Zone prive di Beneficio diretto e specifico |  Strade provinciali                     |
|  Comprensorio consortile                     |  Strade statali                         |














Comune di Galatone

- |  |  |
|--|--|
|  Limite comunale                             | Principali infrastrutture di trasporto   |
|  Perimetrazione 2014                         |  FERROVIE SUD-EST     |
|  Perimetrazione 2021                         |  FERROVIE DELLO STATO |
|  Zone prive di Beneficio diretto e specifico |  Strade provinciali   |
|  Comprensorio consortile                     |  Strade statali       |





Comune di Gallipoli

- |  |  |
|--|--|
|  Limite comunale                             | Principali infrastrutture di trasporto   |
|  Perimetrazione 2014                         |  FERROVIE SUD-EST     |
|  Perimetrazione 2021                         |  FERROVIE DELLO STATO |
|  Zone prive di Beneficio diretto e specifico |  Strade provinciali   |
|  Comprensorio consortile                     |  Strade statali       |

Conchiglie-Alto Lido










Rivabella

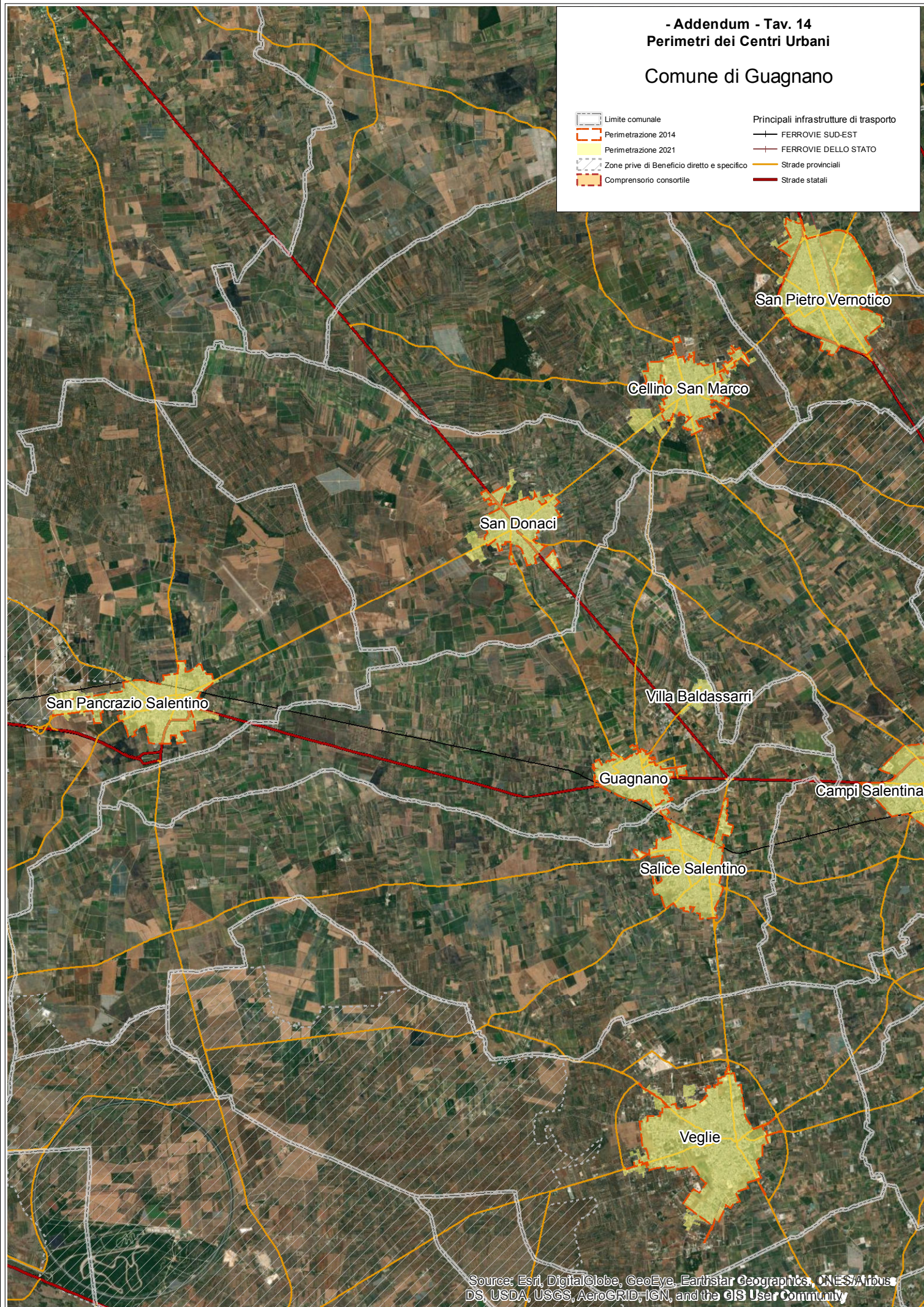
Calamate

Chiesanuova



Comune di Guagnano










- |  |  |
|--|--|
|  Limite comunale                             | Principali infrastrutture di trasporto   |
|  Perimetrazione 2014                         |  FERROVIE SUD-EST     |
|  Perimetrazione 2021                         |  FERROVIE DELLO STATO |
|  Zone prive di Beneficio diretto e specifico |  Strade provinciali   |
|  Comprensorio consortile                     |  Strade statali       |

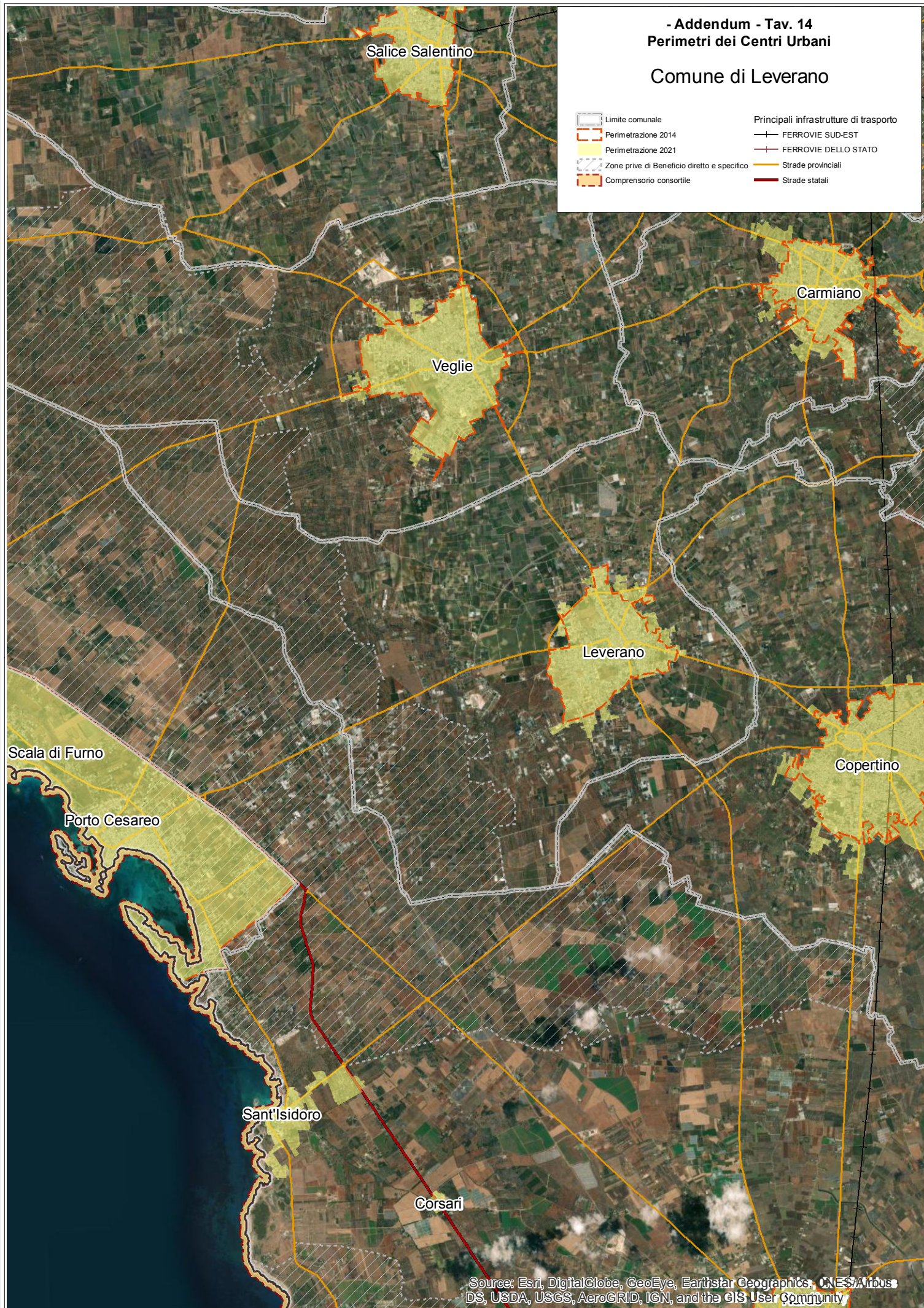




- Addendum - Tav. 14  
Perimetri dei Centri Urbani

Comune di Leverano

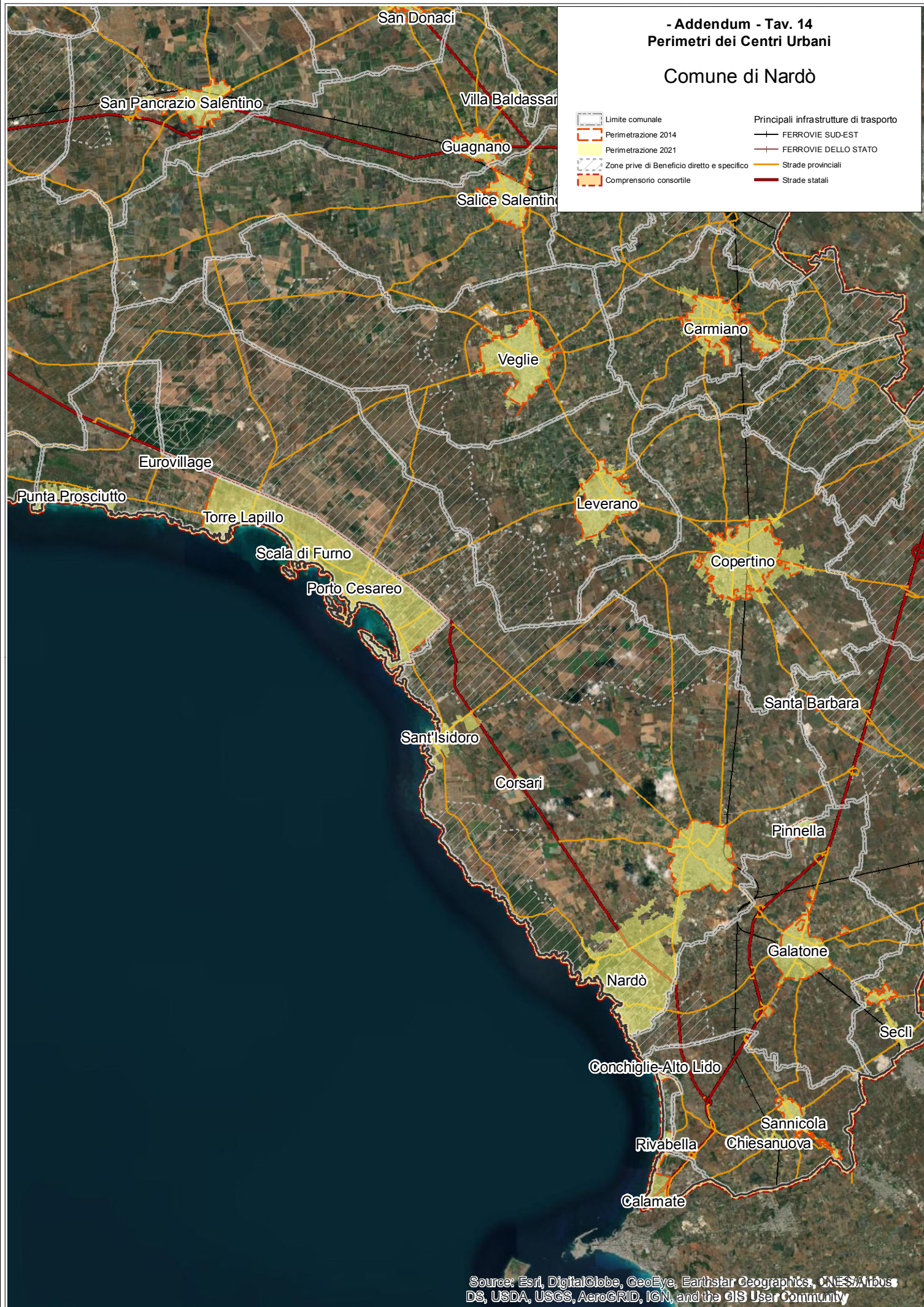
- |  |  |
|--|--|
|  Limite comunale                             | <b>Principali infrastrutture di trasporto</b>  |
|  Perimetrazione 2014                         |  FERROVIE SUD-EST     |
|  Perimetrazione 2021                         |  FERROVIE DELLO STATO |
|  Zone prive di Beneficio diretto e specifico |  Strade provinciali   |
|  Comprensorio consortile                     |  Strade statali       |



Source: Esri, DigitalGlobe, GeoEye, Earthstar Geographics, CNES/Airbus DS, USDA, USGS, AeroGRID, IGN, and the GIS User Community












Comune di Nardò





Comune di Porto Cesareo

- |  |  |
|--|--|
|  Limite comunale                             | Principali infrastrutture di trasporto   |
|  Perimetrazione 2014                         |  FERROVIE SUD-EST     |
|  Perimetrazione 2021                         |  FERROVIE DELLO STATO |
|  Zone prive di Beneficio diretto e specifico |  Strade provinciali   |
|  Comprensorio consortile                     |  Strade statali       |

Avetrana

Veglie

Eurovillage

Punta Prosciutto

Torre Lapillo










Scala di Furno

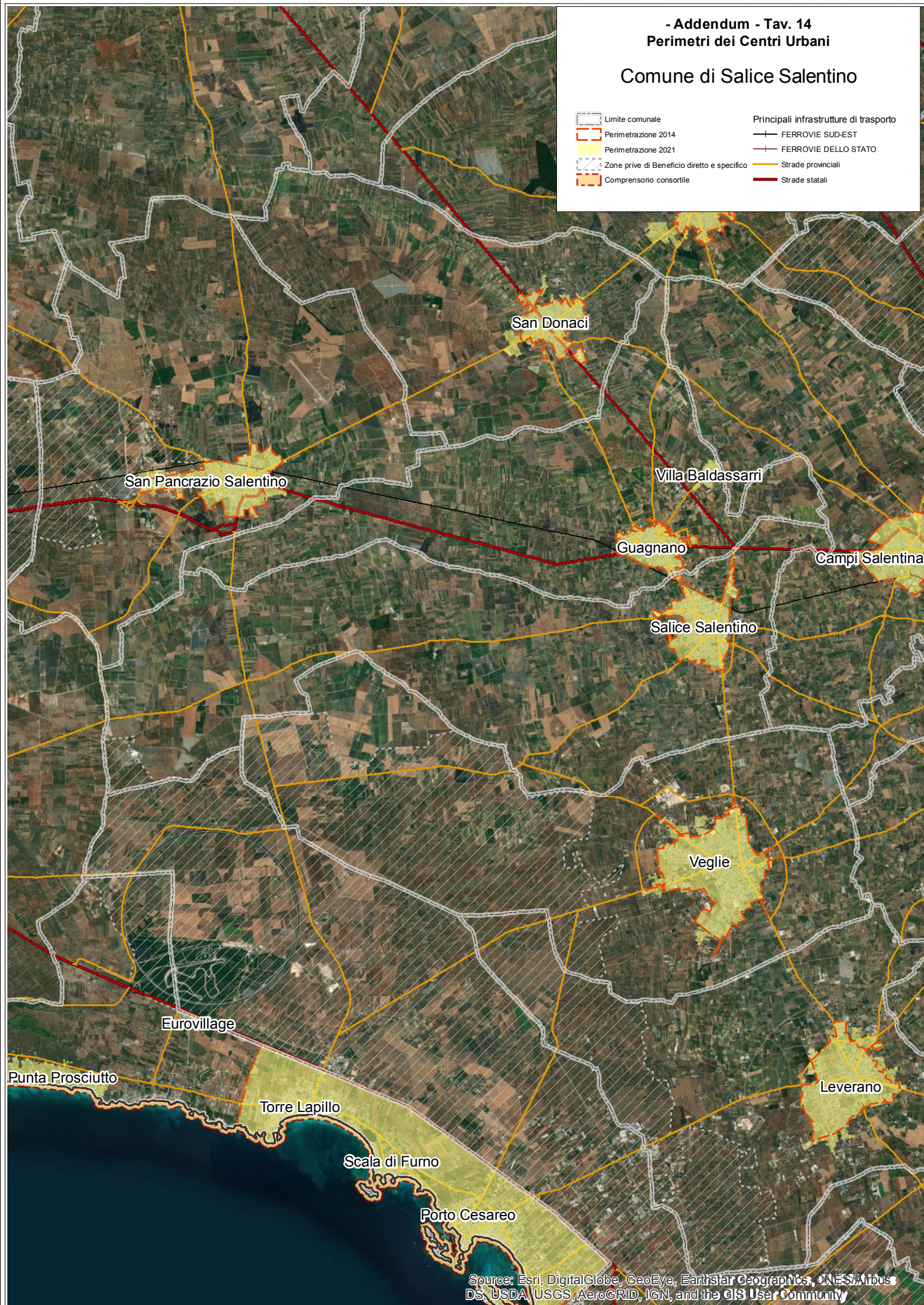
Porto Cesareo

Sant'Isidoro












Comune di Salice Salentino

- |  |  |
|--|--|
|  Limite comunale                             | Principali infrastrutture di trasporto   |
|  Perimetrazione 2014                         |  FERROVIE SUD-EST     |
|  Perimetrazione 2021                         |  FERROVIE DELLO STATO |
|  Zone prive di Beneficio diretto e specifico |  Strade provinciali   |
|  Comprensorio consortile                     |  Strade statali       |














Comune di Sannicola

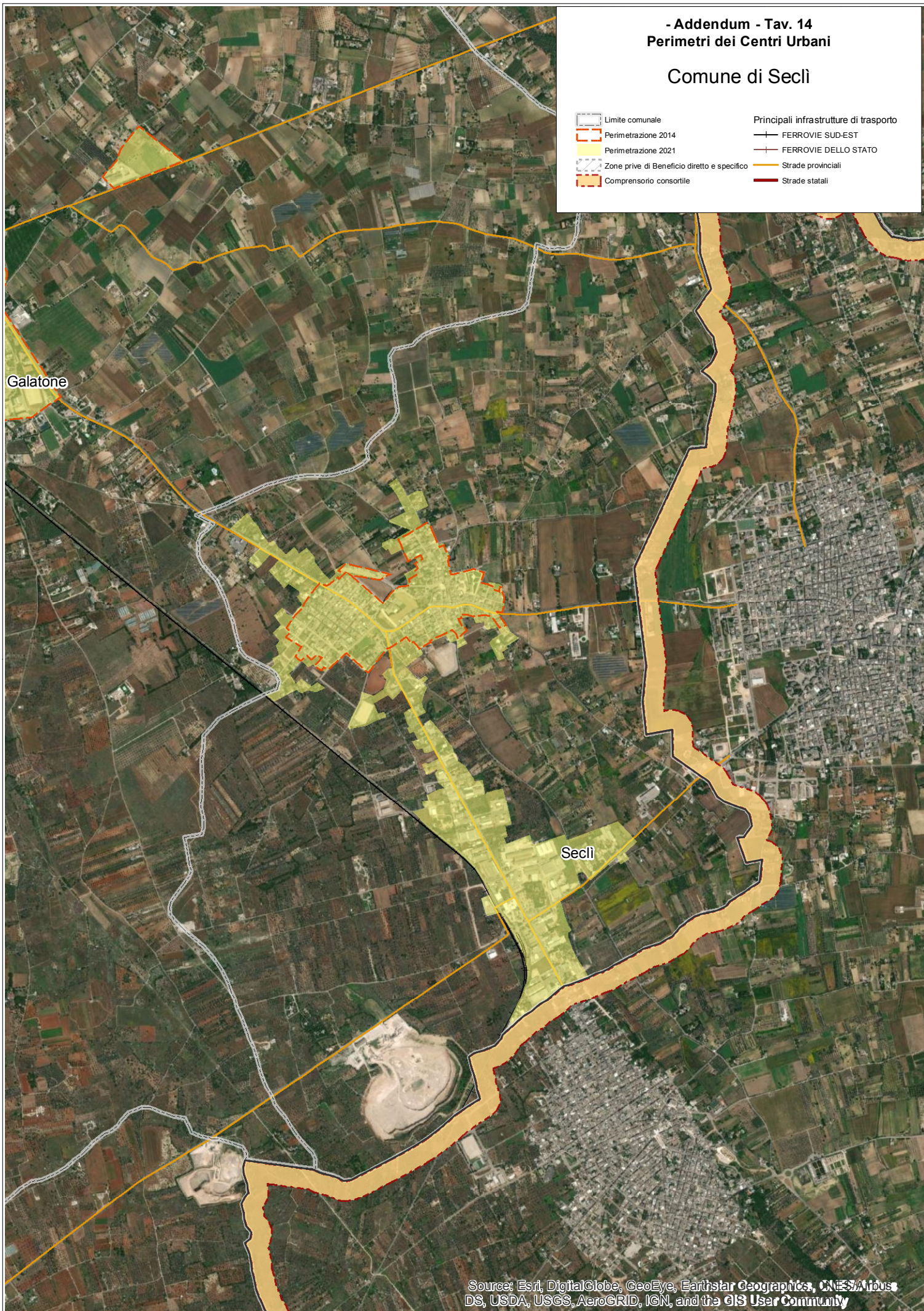
- |  |  |
|--|--|
|  Limite comunale                             | Principali infrastrutture di trasporto   |
|  Perimetrazione 2014                         |  FERROVIE SUD-EST     |
|  Perimetrazione 2021                         |  FERROVIE DELLO STATO |
|  Zone prive di Beneficio diretto e specifico |  Strade provinciali   |
|  Comprensorio consortile                     |  Strade statali       |














Comune di Seclì

- |  |  |
|--|--|
|  Limite comunale                             | <b>Principali infrastrutture di trasporto</b>  |
|  Perimetrazione 2014                         |  FERROVIE SUD-EST     |
|  Perimetrazione 2021                         |  FERROVIE DELLO STATO |
|  Zone prive di Beneficio diretto e specifico |  Strade provinciali   |
|  Comprensorio consortile                     |  Strade statali       |





Comune di Veglie

- |  |  |
|--|--|
|  Limite comunale                             | Principali infrastrutture di trasporto   |
|  Perimetrazione 2014                         |  FERROVIE SUD-EST     |
|  Perimetrazione 2021                         |  FERROVIE DELLO STATO |
|  Zone prive di Beneficio diretto e specifico |  Strade provinciali   |
|  Comprensorio consortile                     |  Strade statali       |

